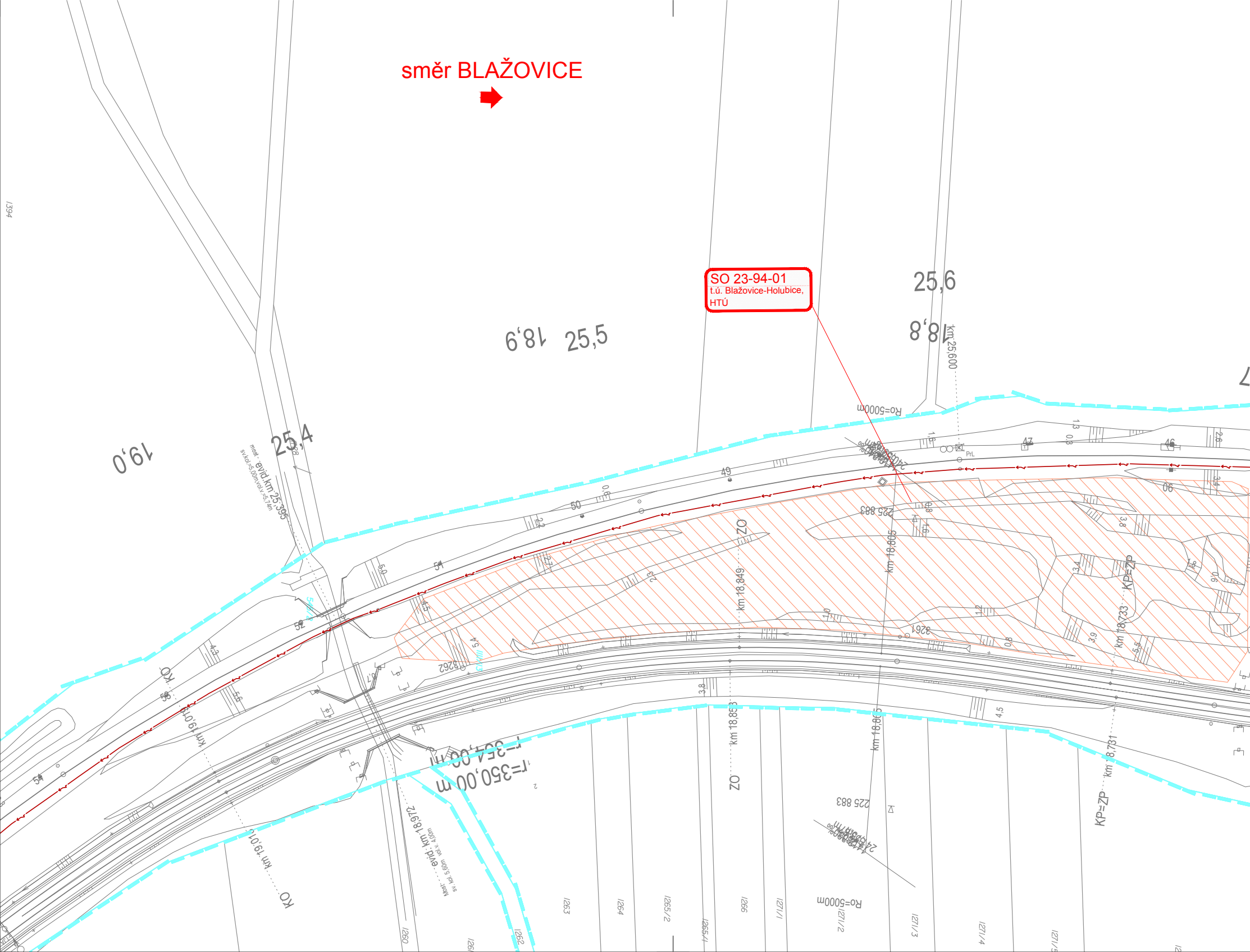
směr BLAŽOVICE
SO 23-94-01
t.ú. Blažovice-Holubice,
HTÚ
25,6
18,8
km 25,600
25,5
18,9
25,4
19,0
most - evid.km 25,395
sv.kol=5,00m,vol.v.=5,74m
Ro=5000m
225 883
ZO
km 18,849
km 18,805
km 18,853
km 18,865
km 18,733
km 18,731
KP=ZP
KO
km 19,010
r=354,00 m
r=350,00 m
Most - evid. km 18,972
sv. kol. 5,0m vol. v. 4,0m
PrL
1394
1260
1261
1262
1263
1264
1265/2
1265/1
1266
1271/1
1271/2
1271/3
1271/4
1271/5

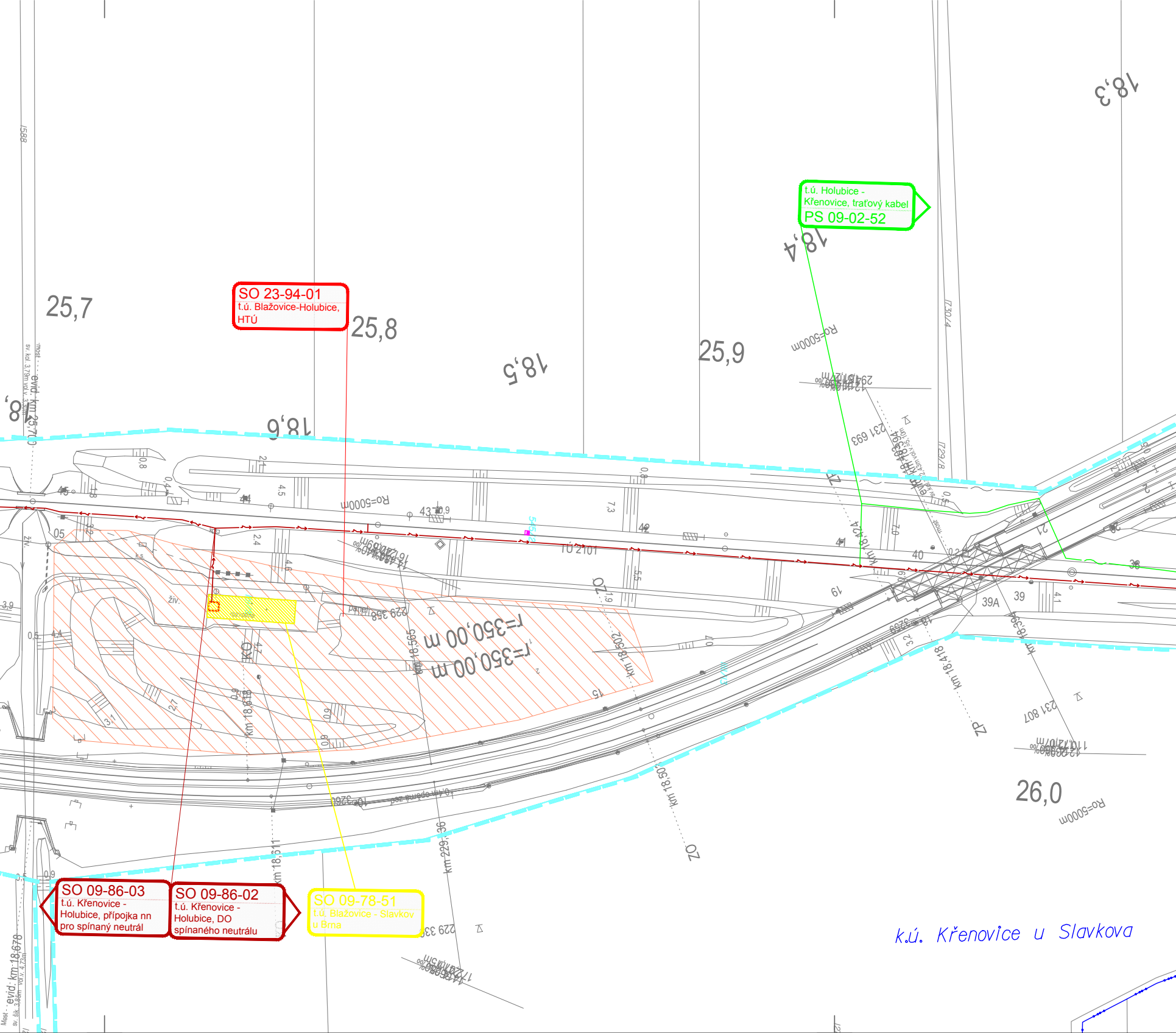
SO 23-94-01
t.ú. Blažovice-Holubice, HTÚ
t.ú. Holubice - Křenovice, traťový kabel
PS 09-02-52
SO 09-86-03
t.ú. Křenovice - Holubice, přípojka nn pro spínaný neutrál
SO 09-86-02
t.ú. Křenovice - Holubice, DO spínaného neutrálu
SO 09-78-51
t.ú. Blažovice - Slavkov u Brna
k.ú. Křenovice u Slavkova
25,7
25,8
25,9
26,0
18,3
18,4
18,5
18,6
r=350,00 m
r=350,00 m
Ro=5000m
km 18,565
km 18,502
km 18,418
km 18,503
km 18,511
km 18,618
km 18,474
evid. km 18,678
km 229,36
TÚ 2101
KO
ZO
OZ
ZP
PZ
39A
39
40
41
42
43
44
45
229 358
229 336
231 693
231 807

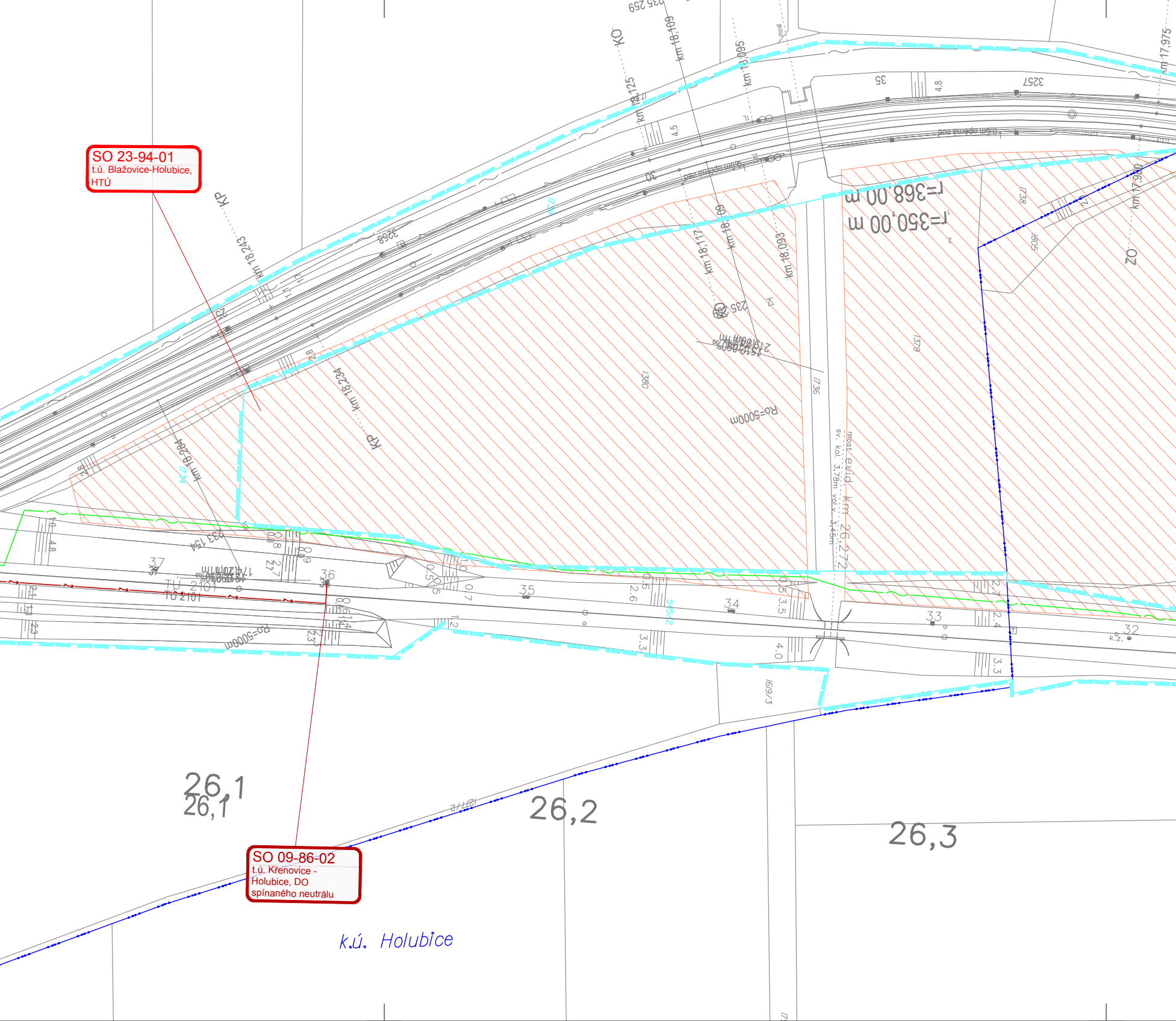

SO 23-94-01
t.ú. Blažovice-Holubice,
HTÚ

SO 09-86-02
t.ú. Křenovice -
Holubice, DO
spínaného neutrálu

KO
km 18,109
km 18,125
km 18,095
km 17,975
35
4,8
3257
4,5
KP
km 18,243
3258
30
r=368,00 m
r=350,00 m
1738
1805
km 17,980
ZO
km 18,117
km 18,109
km 18,093
235 259
1379
1380
1736
Ro=5000m
km 18,234
KP
1734
233 154
most evid. km 26,272
37
36
35
34
33
32
TU 2101
Ro=5000m
5152
1619/3
1617/2
26,1
26,2
26,3
k.ú. Holubice

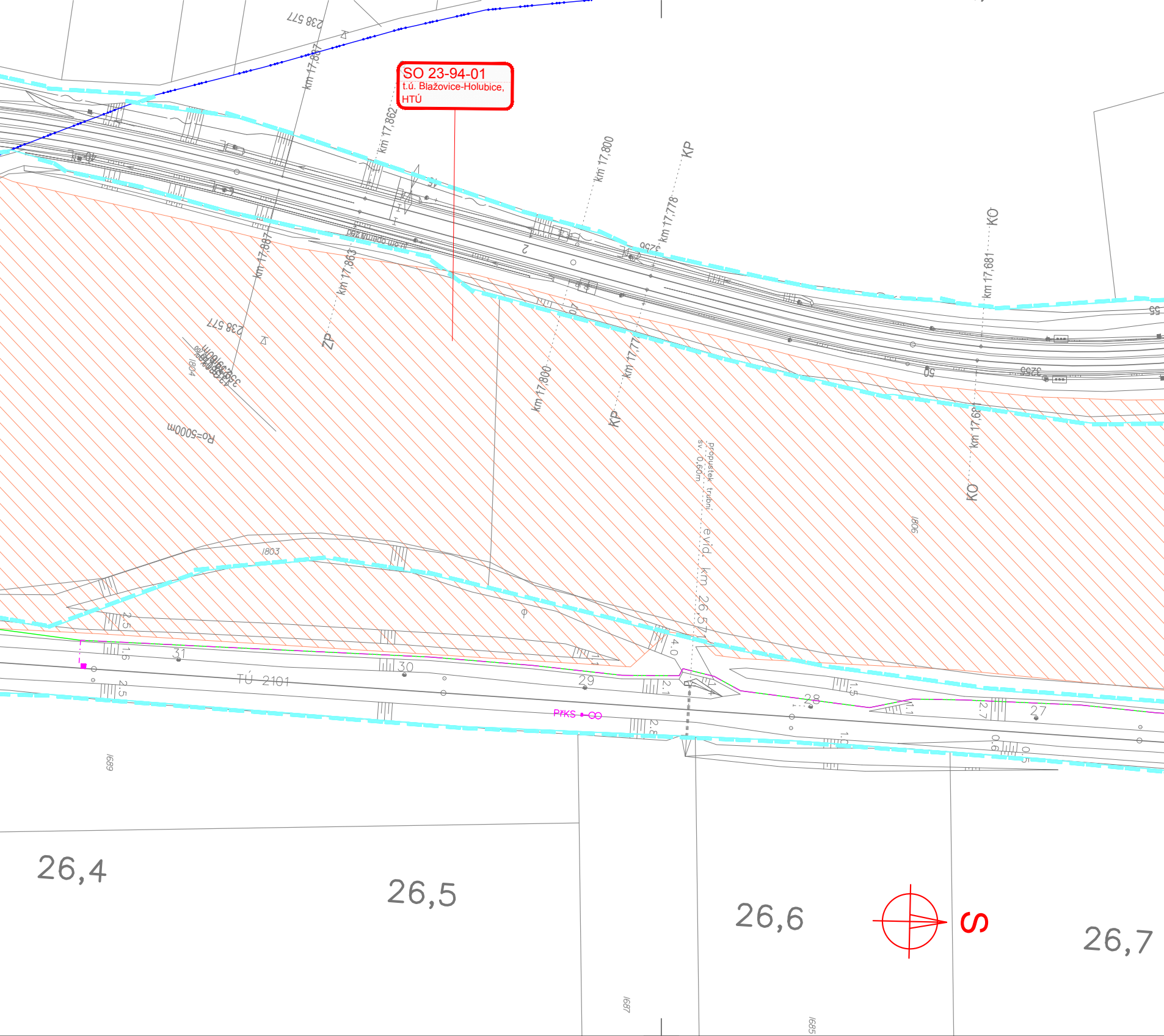
SO 23-94-01
t.ú. Blažovice-Holubice,
HTÚ
238 577
km 17,887
km 17,862
km 17,863
km 17,800
km 17,778
km 17,77
km 17,681
km 17,68
KP
ZP
KO
Ro=5000m
1804
1803
1806
propustek trubní
sv. 0,60m
evid. km 26,57
TÚ 2101
PřKS
31
30
29
28
27
2.5
1.6
4.0
2.1
2.8
1.5
2.7
0.6
0.5
1689
1687
1685
26,4
26,5
26,6
26,7
S

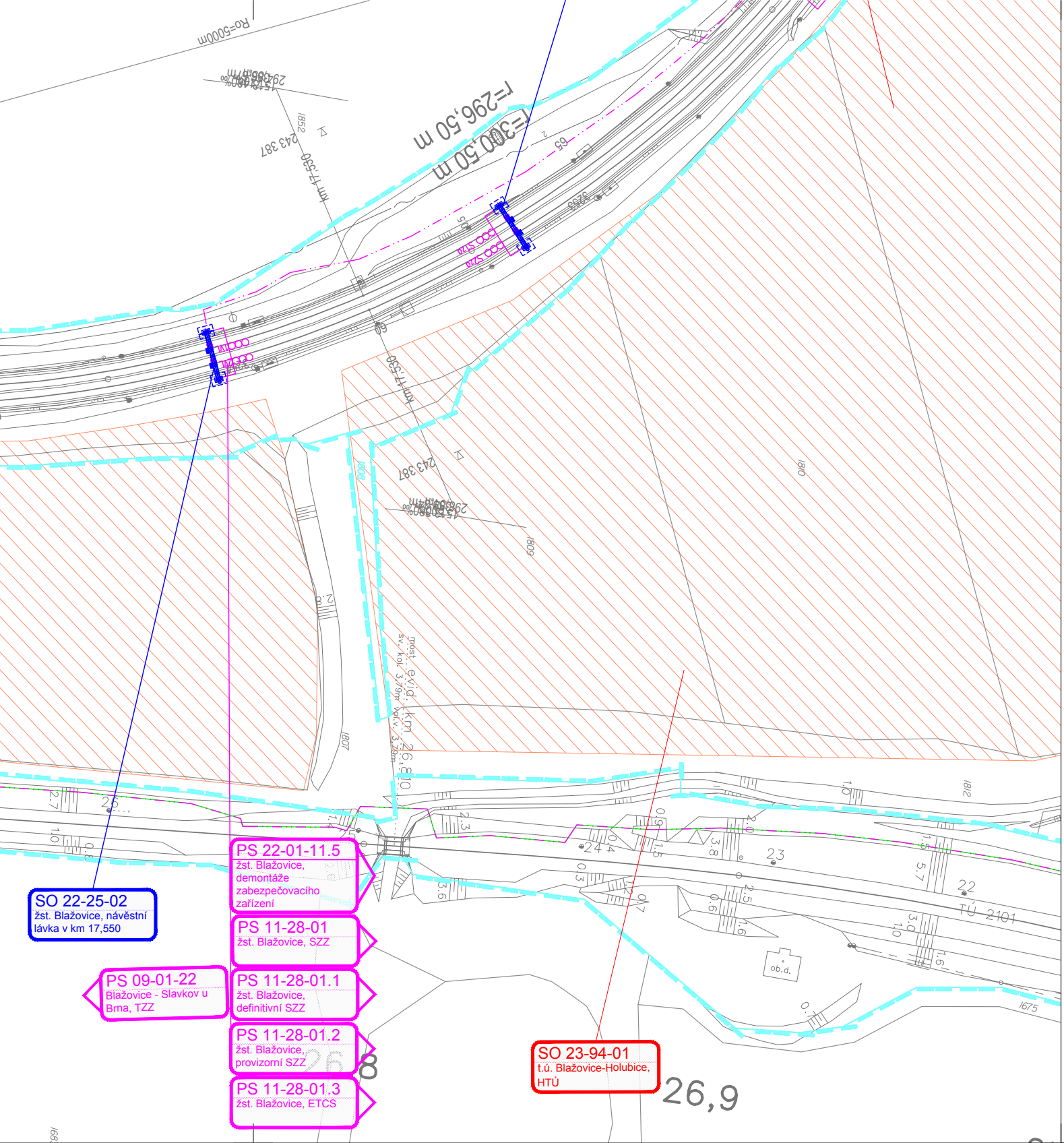
Ro=5000m
r=296,50 m
r=300,50 m
243 387
1852
km 17,530
1810
1809
1807
1812
1675
most: evid. km 26,810
sv. kol. 3,79m vol.v. 3,79m
TÚ 2101
ob.d.
26,9
SO 22-25-02
žst. Blažovice, návěstní lávka v km 17,550
PS 22-01-11.5
žst. Blažovice, demontáže zabezpečovacího zařízení
PS 11-28-01
žst. Blažovice, SZZ
PS 09-01-22
Blažovice - Slavkov u Brna, TZZ
PS 11-28-01.1
žst. Blažovice, definitivní SZZ
PS 11-28-01.2
žst. Blažovice, provizorní SZZ
PS 11-28-01.3
žst. Blažovice, ETCS
SO 23-94-01
t.ú. Blažovice-Holubice, HTÚ

LEGENDA BAREVNÉHO ROZLIŠENÍ OBJEKTŮ:

- STÁVAJÍCÍ KOLEJE A JINÉ STÁVAJÍCÍ OBJEKTY
- KATASTRÁLNÍ MAPA
- NOVÉ KOLEJE, TUNELY, KOMUNIKACE A POZ. STAVBY
- KABELOVODY, KOLEKTORY
- PHS
- ODVODNĚNÍ KOLEJIŠTĚ, TUNELU
- PROVIZORNÍ KOMUNIKACE
- TRAKČNÍ VEDENÍ, MOSTNÍ OBJEKTY
- VODOVODY
- KANALIZACE
- PLYNOVODY
- ZABEZPEČOVACÍ ZAŘÍZENÍ
- SILNOPROUD
- SDĚLOVACÍ ZAŘÍZENÍ
- PROVIZORNÍ STAVY
- OCHRANY
- VODOROVNÉ DOPRAVNÍ ZNAČENÍ
- SOUVISEJÍCÍ STAVBA - BRNO-PŘEROV, 3. STAVBA

- DEMOLICE A DEMONTÁŽE
- ZÚR JIHOMORAVSKÉHO KRAJE
- HRANICE KATASTRŮ
- HRANICE OBVODU DRÁHY - POZEMEK SŽ
- HRANICE OBVODU DRÁHY - POZEMEK ČD
- BUDOUCÍ HRANICE SŽ

LEGENDA BAREVNÉHO ROZLIŠENÍ POVRCHŮ:

- ZELEŇ
- CHODNÍK
- CHODNÍK NA NÁSTUPIŠTI
- NAKLÁDACÍ PLOCHY
- VOZOVKA
- NÁSTUPIŠTĚ
- RECYKLAČNÍ ZÁKLADNA
- ZAŘÍZENÍ STAVENIŠTĚ
- DEMOLICE BUDOV S ČÍSLEM POPISNÝM
- HRUBÉ TERÉNNÍ ÚPRAVY

LEGENDA STÁVAJÍCÍCH INŽENÝRSKÝCH SÍTÍ:

- SDĚLOVACÍ KABELY
- Z ZABEZPEČOVACÍ KABELY
- NN KABELY
- VN KABELY
- VVN KABELY
- VODOVOD
- KANALIZACE
- NTL PLYNOVOD
- STL PLYNOVOD
- VTL PLYNOVOD
- TEPLOVOD
- HORKOVOD
- PAROVOD

Ministerstvo dopravy
Státní fond dopravní infrastruktury

Jiná ověření:

Paré:

Orientační schéma:

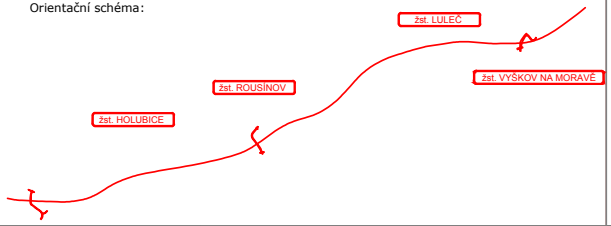
žst. LULEČ
žst. ROUSÍNOV
žst. VYŠKOV NA MORAVĚ
žst. HOLUBICE

Razítko oprávněné osoby:

Podpis: Datum:

Revize:	Datum:	Popis:	Kontroloval:
000	14. 5. 2022	Definitivní odevzdání dokumentace	Ing. Radoslav Molák

Stavebník/Investor:	**Správa železnic, státní organizace**
Adresa:	Dlážděná 1003/7, 110 00 Praha 1
Zástupce investora:	Stavební správa východ
Adresa:	Nerudova 773/1, 779 00 Olomouc

SPRÁVA ŽELEZNIC

Zhotovitel díla:	**Společnost AFRY CZ + SUDOP B**
Adresa:	Magistrů 1275/13, 140 00 Praha 4
Kontakt:	T: +420 277 005 500 E: afrycz@afry.com

AFRY
SUDOP BRNO

Zhotovitel objektu:	**SUDOP BRNO, spol. s r.o.**
Adresa:	Kounicova 26, 611 36 Brno
Kontakt:	T: +420 972 625 804 E: sudop@sudop-brno.cz

SUDOP BRNO

Hlavní projektant (HIP): Ing. Radoslav Molák
Specialista: Ing. Radoslav Molák

Název stavby/akce:	**Modernizace trati Brno - Přerov, 2. stavba Blažovice - Vyškov**	Označení investora: S621500587 Označení zhotovitele: 21064-01-0722
Název části:	**Koordinační situační výkres**	Označení části: C.3
Název objektu/dílčí části:	-	Označení objektu/komplexu:
Název přílohy: Název dílčí části přílohy:	Situace km 25,4 - km 26,9	Číslo přílohy: **7g**

Odpovědný projektant: Ing. Radoslav Molák	Zpracovatel přílohy: Ing. Monika Havlátová	Měřítko: 1:1000 Formáty: 10 x A4	Stupeň dokumentace: **DÚR**
Kraj: Jihomoravský	Katastrální území: Křenovice u Slavkova [675881] Holubice [777871]	TUDU:	**Smluvní datum zpracování:** **14. 7. 2022**

Označení investora::	*Stupeň dokumentace:*	*Část:*	*Objekt:*	*Podobjekt:*	*Příloha:*	*Revize:*
S 6 2 1 5 0 0 5 8 7	*_ D Ú R X*	*_ C 3 X X X*	*_ X X X X X X X X*	*_ X X*	*_ 7g _ X X X*	*_ P 0 1*